



ЯКУТСК

Внесение изменений в проект планировки и проект межевания территории квартала №51 ГО "город Якутск" (в части з/у с кадастровым №14:36:105019:8)

Проект планировки территории М 1:500

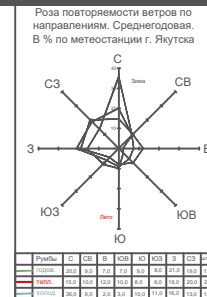
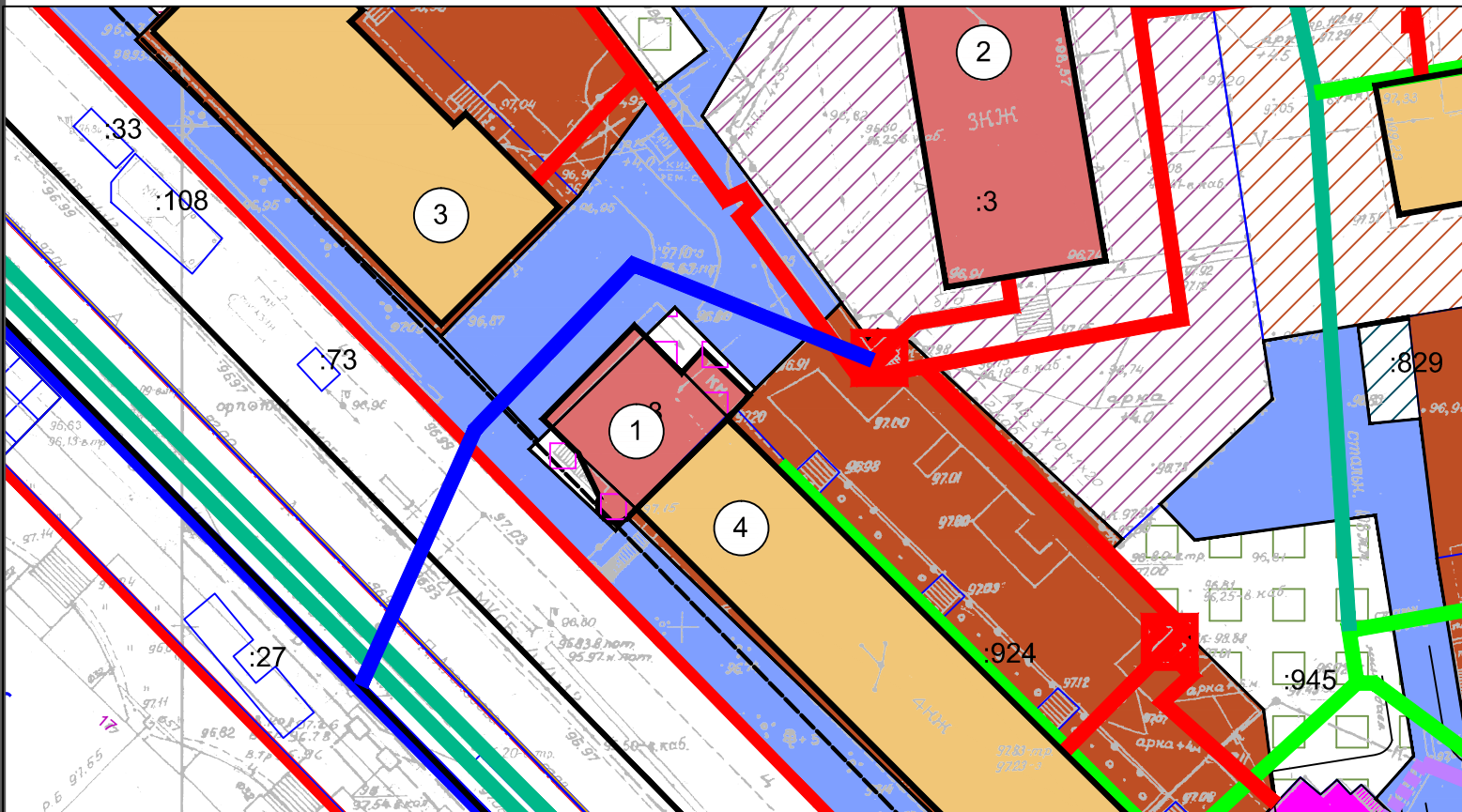
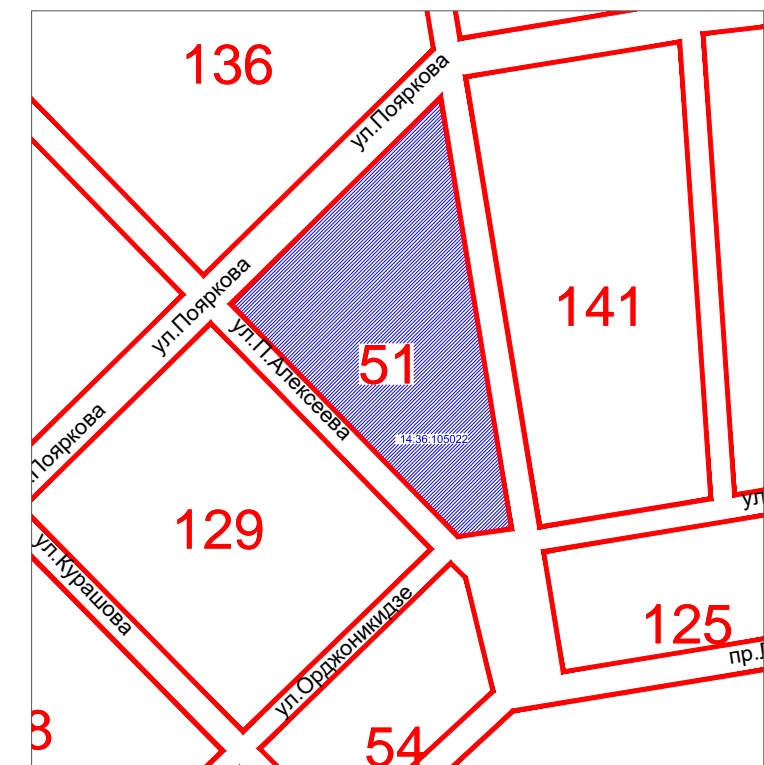


Схема расположения элемента планировочной структуры



ИНЖЕНЕРНАЯ ИНФРАСТРУКТУРА

- ЭЛЕКТРОСНАБЖЕНИЯ**
- проект 10(6)кВ, сущ. 10(6)кВ: ЛИНИЯ ЭЛЕКТРОПЕРЕДАЧИ 10(6)кВ КАБЕЛЬНАЯ
 - проект 10(6)кВ, сущ. 10(6)кВ: ЛИНИЯ ЭЛЕКТРОПЕРЕДАЧИ 10(6)кВ ВОЗДУШНАЯ
- ГАЗОСНАБЖЕНИЕ**
- проект, сущ.: ГАЗОПРОВОД НИЗКОГО ДАВЛЕНИЯ до 0,1 МПа
 - проект, сущ.: ГАЗОПРОВОД ВЫСОКОГО ДАВЛЕНИЯ до 1,2 МПа
- ТЕПЛОСНАБЖЕНИЕ**
- проект, сущ.: ТЕПЛОВЫЕ СЕТИ ДУ от 200 до 500
- ВОДОСНАБЖЕНИЕ**
- проект, сущ.: ХОЗЯЙСТВЕННО-ПИТЬЕВОЙ И ПРОТИВОПОЖАРНЫЙ ВОДОПРОВОД

УСЛОВНЫЕ ОБОЗНАЧЕНИЯ

- проект, сущ.: КВАРТАЛЬНАЯ КРАСНАЯ ЛИНИЯ
- проект, сущ.: ЛИНИЯ ОТСТУПА ОТ КРАСНЫХ ЛИНИЙ
- ГРАНИЦЫ КАДАСТРОВОГО КВАРТАЛА
- 14:36:000000: КАДАСТРОВЫЙ НОМЕР КВАРТАЛА
- :1: КАДАСТРОВЫЙ НОМЕР ЗЕМЕЛЬНОГО УЧАСКА
- ГРАНИЦА ЗЕМЕЛЬНЫХ УЧАСТКОВ СВЕДЕНИЯ О КОТОРЫХ СОДЕРЖАТЬСЯ В ГКН
- ГРАНИЦА ПРОЕКТА

ГРАНИЦЫ ЗЕМЕЛЬНЫХ УЧАСТКОВ ДЛЯ РАЗМЕЩЕНИЯ ОБЪЕКТОВ ПРЕДПРИНИМАТЕЛЬСТВА

- проект, сущ.: ДЕЛОВОЕ УПРАВЛЕНИЕ
- проект, сущ.: ОБСЛУЖИВАНИЕ АВТОТРАНСПОРТА

ГРАНИЦЫ ЗЕМЕЛЬНЫХ УЧАСТКОВ ДЛЯ РАЗМЕЩЕНИЯ ТЕРРИТОРИЙ ОБЩЕГО ПОЛЬЗОВАНИЯ

- проект, сущ.: ЗЕМЕЛЬНЫЕ УЧАСТКИ ОБЩЕГО ПОЛЬЗОВАНИЯ (ПРОЕЗДЫ, ТРОТУАРЫ)

ГРАНИЦЫ ЗЕМЕЛЬНЫХ УЧАСТКОВ ДЛЯ РАЗМЕЩЕНИЯ ОБЪЕКТОВ ЖИЛОЙ ЗАСТРОЙКИ

- проект, сущ.: СРЕДНЕЭТАЖНОЙ ЖИЛОЙ ЗАСТРОЙКИ

ГРАНИЦЫ ЗЕМЕЛЬНЫХ УЧАСТКОВ ДЛЯ РАЗМЕЩЕНИЯ ОБЪЕКТОВ ОБЩЕСТВЕННОГО ИСПОЛЬЗОВАНИЯ

- проект, сущ.: ОБЩЕСТВЕННОГО УПРАВЛЕНИЯ

ЗДАНИЯ И СООРУЖЕНИЯ

- проект, сущ.: ЖИЛЫЕ
- проект, сущ.: ОБЩЕСТВЕННО-ДЕЛОВЫЕ

ВЕДОМОСТЬ СУЩЕСТВУЮЩИХ ЖИЛЫХ И ОБЩЕСТВЕННЫХ ЗДАНИЙ И СООРУЖЕНИЙ

Номер на плане	Наименование и обозначение	Этажность	Количество		Площадь, м2				Строительный объем, м3	
			Здания	Квартир	Застройки	Общая площадь квартир	Здания	Всего	Здания	Всего
ВЕДОМОСТЬ СУЩЕСТВУЮЩИХ ЖИЛЫХ И ОБЩЕСТВЕННЫХ ЗДАНИЙ И СООРУЖЕНИЙ										
1	Деловое управление	4	1	-	203,5	203,5	-	-	2442,0	2442,0
2	Министерство труда и соц. развития РС (Я)	3	1	-	738,4	738,4	-	-	6645,6	6645,6
3	Многоквартирный жилой дом	4	1	24	658,3	658,3	1984,1	1984,1	7899,6	7899,6
4	Многоквартирный жилой дом	4	1	44	904,2	904,2	2693,5	2693,5	10850,4	10850,4
Итого			4	68	2504,4		4677,6		27837,6	



М 1:500

Изм.						Колуч.			Лист		N док.		Подпись		Дата		
ППТ и ПМТ																	
Внесение изменений в проект планировки и проект межевания территории квартала №51 ГО "город Якутск" (в части з/у с кадастровым №14:36:105019:8)																	
Проект планировки территории												Стадия		Лист		Листов	
Проверил Шергин												П		1			
Исполнил Толстоцхова																	
Проект планировки территории М 1:500												Архитектурно-планировочное бюро "Ykt.ПРОЕКТ" (ИП Шергин А.А. ОГРНИП: 31614470002969)					