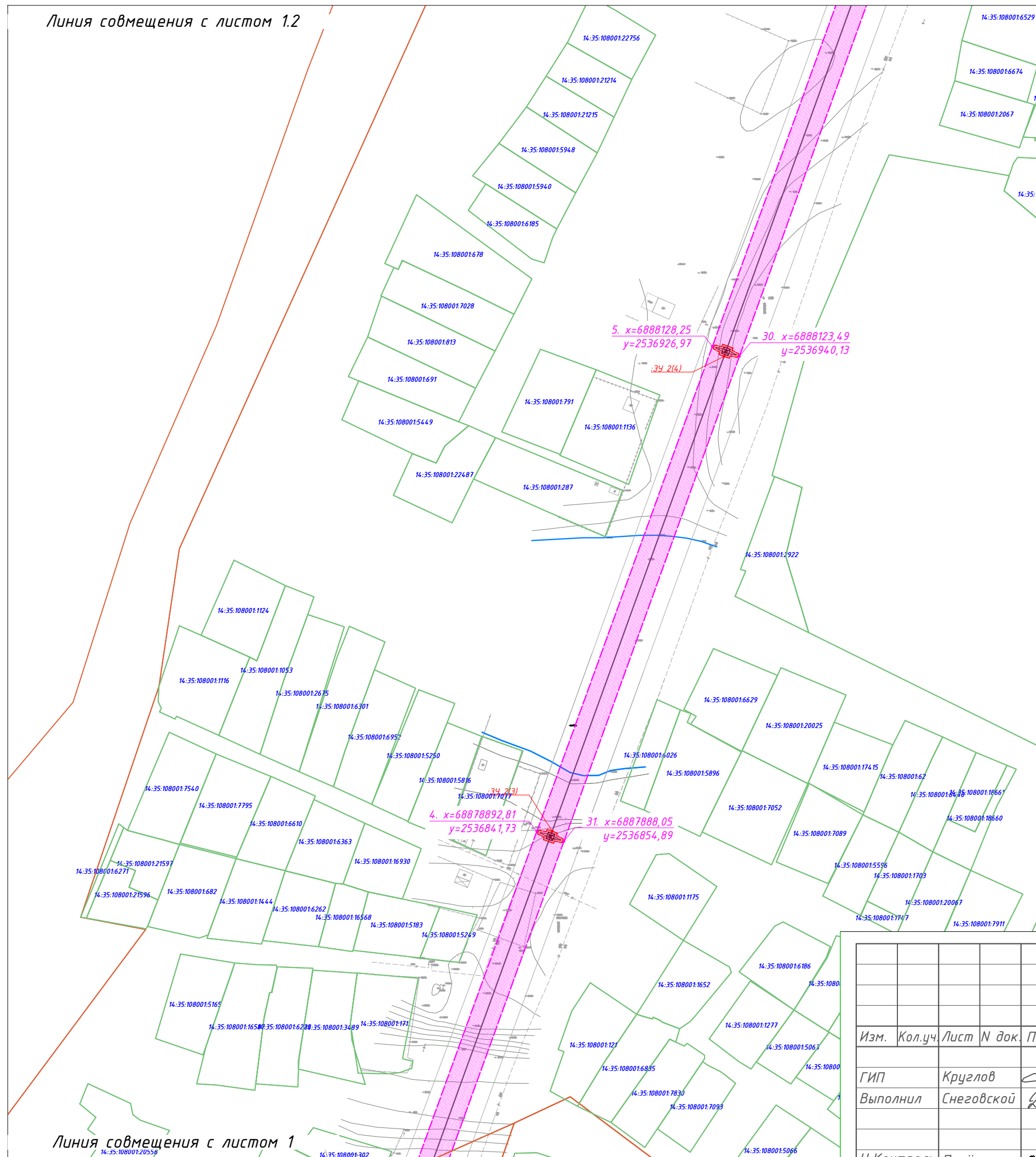



Линия совмещения с листом 1.2



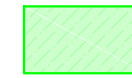
Условные обозначения



- граница территории, в отношении которой осуществляется подготовка проекта планировки



- земельный участок отводимых под размещение опор при строительстве ВЛ 110 кВ
- координата точки граница территории, в отношении которой осуществляется подготовка проекта планировки



- образование земельных участков, при прохождении границы территории, в отношении которой осуществляется подготовка проекта планировки, и участков с кадастровыми номерами (14.35:108001:993; 14.35:108001:21938; 14.35:108001:1326; 14.35:108001:5758; 14.35:108001:5829)



- водоемы



- граница кадастрового квартала

- кадастровый номер участка



- граница кадастрового участка



- проектируемая ВЛ 110 кВ



- дорога

1. $x=6887289,38$
 $y=2536623,24$

5. $x=6888128,25$
 $y=2536926,97$

30. $x=6888123,49$
 $y=2536940,13$

4. $x=68878892,81$
 $y=2536841,73$

31. $x=6887888,05$
 $y=2536854,89$

Согласовано				
Взам. инв. №				
Подп. и дата				
Инв. № подл.				

Линия совмещения с листом 1

					307-2018.ПМТ.04			
					Проект планировки и межевания территории линейного объекта: "Реконструкция ВЛ-110 кВ от Л-101, 102 на ПС 110/10 кВ "Марха"			
Изм.	Кол.уч.	Лист	N док.	Подпись	Дата	Стадия	Лист	Листов
						ПМТ	1.1	
ГИП		Круглов			01.19	Проект межевания территории. Основная часть		
Выполнил		Снеговской			01.19	Чертеж границ планируемых и существующих элементов планировочной структуры М 1:2000		
Н.Контроль		Печёнкин			01.19	ООО "ЮГТЕХНОИНЖИНИРИНГ" г. Ростов-на-Дону		