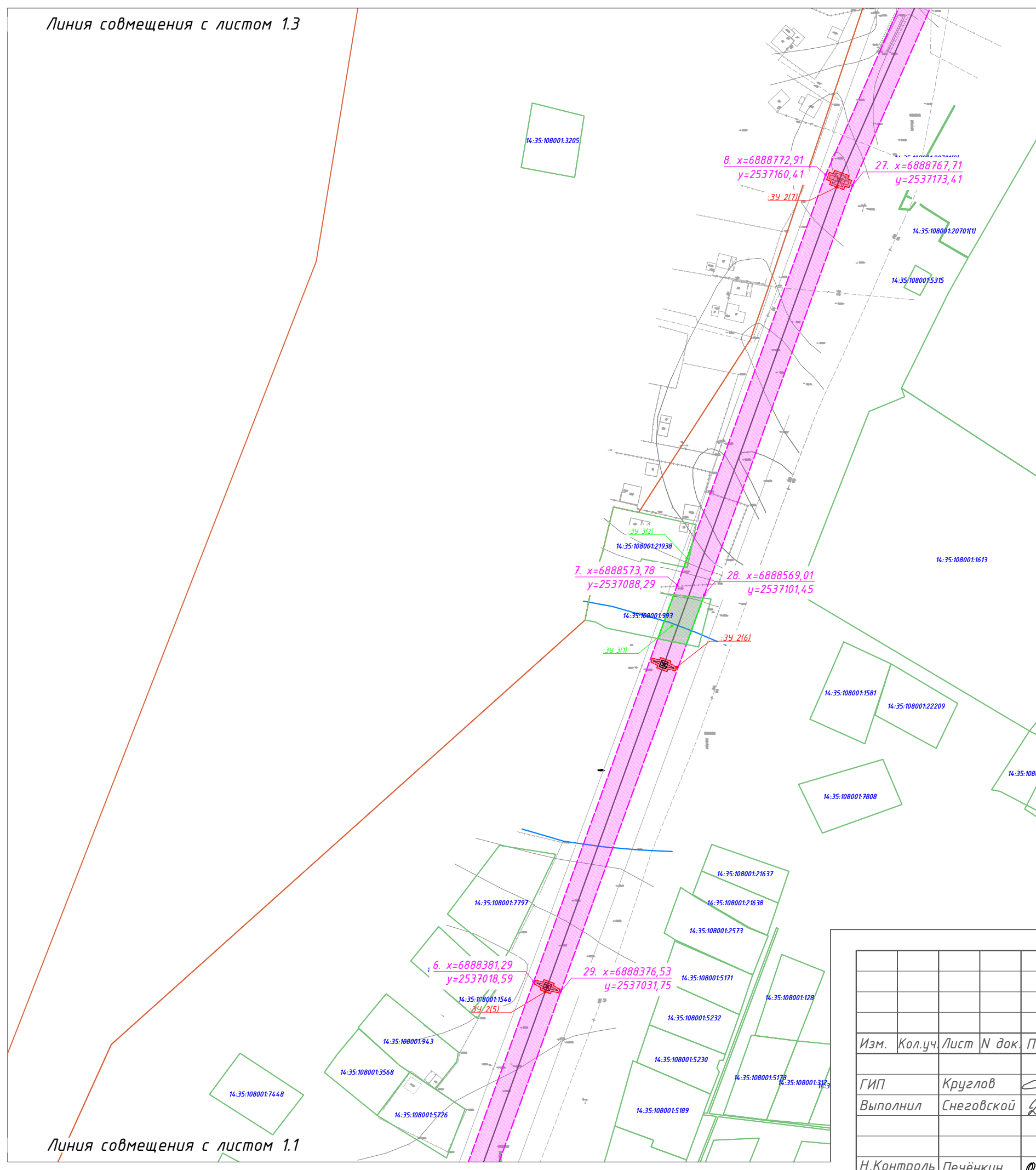












Линия совмещения с листом 1.3






Линия совмещения с листом 1.1

Условные обозначения

-  - граница территории, в отношении которой осуществляется подготовка проекта планировки
-  - земельный участок отводимых под размещение опор при строительстве ВЛ 110 кВ
-  - координата точки граница территории, в отношении которой осуществляется подготовка проекта планировки
-  - образование земельных участков, при прохождении границы территории, в отношении которой осуществляется подготовка проекта планировки, и участков с кадастровыми номерами (14:35:108001:993; 14:35:108001:21938; 14:35:108001:1326; 14:35:108001:5758; 14:35:108001:5829)
-  - водоемы
-  - граница кадастрового квартала
-  - кадастровый номер участка
-  - граница кадастрового участка
-  - проектируемая ВЛ 110 кВ
-  - дорога

Согласовано				
Взам. инв. №				
Подп. и дата				
Инв. № подл.				

					307-2018.ПМТ.04			
					Проект планировки и межевания территории линейного объекта: "Реконструкция ВЛ-110 кВ от Л-101, 102 на ПС 110/10 кВ "Марха"			
Изм.	Кол.уч.	Лист	N док.	Подпись	Дата	Стадия	Лист	Листов
						ПМТ	1.2	
ГИП		Круглов			01.19	Проект межевания территории. Основная часть		
Выполнил		Снеговской			01.19	Чертеж границ планируемых и существующих элементов планировочной структуры М 1:2000		
Н.Контроль		Печёнкин			01.19	ООО "ЮГТЕХНОИНЖИНИРИНГ" г. Ростов-на-Дону		