

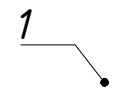










Условные обозначения

-  - граница территории, в отношении которой осуществляется подготовка проекта планировки
-  - устанавливаемые красные линии
-  - характерные точки красных линий
-  - водоемы
-  - граница кадастрового квартала
-  - существующие красные линии
-  - проектируемая ВЛ 110 кВ
-  - дорога

| | |
|--------------|--|
| Согласовано | |
| Взам. инв. № | |
| Подп. и дата | |
| Инв. № подл. | |

| | | | | | | | | |
|------------|---------|------------|--------|---|---|---|------|--------|
| | | | | | 307-2018.ППТ.04 | | | |
| | | | | | Проект планировки и межевания территории линейного объекта "Реконструкция ВЛ-110 кВ от Л-101, 102 на ПС 110/10 кВ "Марха" | | | |
| Изм. | Кол.уч. | Лист | N док. | Подпись | Дата | Стадия | Лист | Листов |
| ГИП | | Круглов | |  | 01.19 | Проект планировки территории. Основная часть | ППТ | 1.1 |
| Выполнил | | Снеговской | |  | 01.19 | | | |
| | | | | | Чертеж красных линий М1:2000 | | | |
| Н.Контроль | | Печёнкин | |  | 01.19 | ООО "ЮГТЕХНОИНЖИНИРИНГ" г. Ростов-на-Дону | | |