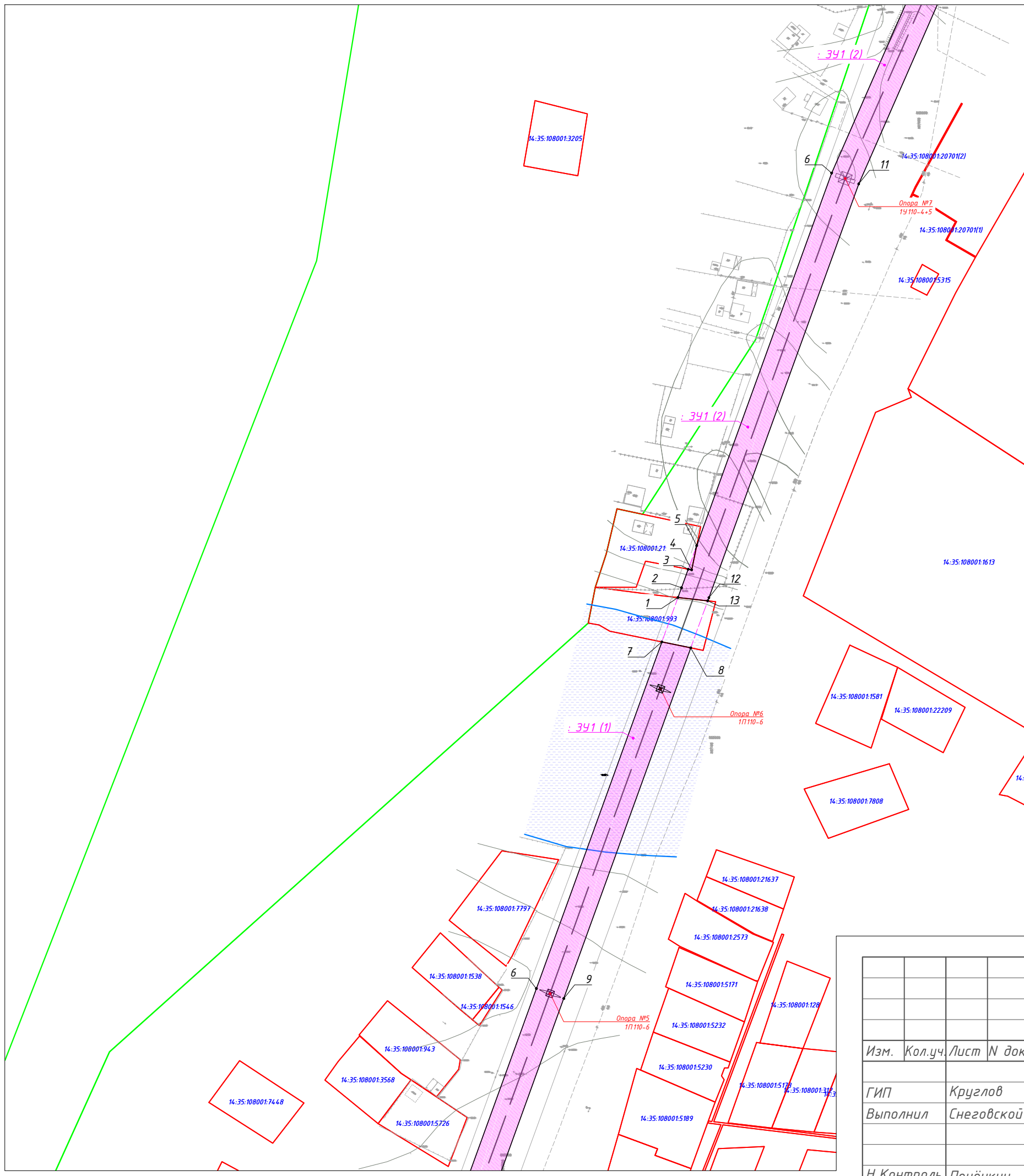














Согласовано

Инв. № подл.	Подп. и дата	Взам. инв. №



Условные обозначения

-  - граница территории, в отношении которой осуществляется подготовка проекта планировки
-  - устанавливаемые красные линии
-  - характерные точки красных линий
-  - водоемы
-  - граница кадастрового квартала
-  - кадастровый номер участка
-  - существующие красные линии
-  - проектируемая ВЛ 110 кВ
-  - дорога

307-2018.ППТ.04					
Проект планировки и межевания территории линейного объекта "Реконструкция ВЛ-110 кВ от Л-101, 102 на ПС 110/10 кВ "Марха"					
Изм.	Кол.уч.	Лист	№ док.	Подпись	Дата
ГИП	Круглов				01.19
Выполнил	Снеговской				01.19
Н.Контроль	Печёнкин				01.19
Проект планировки территории. Основная часть				Стадия	Лист
				ППТ	1.2
Чертеж красных линий М 1:2000				ООО "ЮГТЕХНОИНЖИНИРИНГ" г. Ростов-на-Дону	