





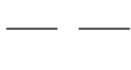







Перечень координат характерных точек красных линий

: ЗУ 1(1)				: ЗУ 1(3)			
№ п/п	X	Y	Длина, м	№п/п	X	Y	Длина, м
1	6887289,38	2536623,24	167,95	1	6889312,22	2537372,46	3,78
2	6887447,30	2536680,42	248,25	2	6889315,78	2537373,74	204,83
3	6887680,72	2536764,93	225,57	3	6889508,57	2537442,91	198,53
4	6887892,81	2536841,73	250,40	4	6889695,49	2537509,82	263,19
5	6888128,25	2536926,97	269,12	5	6889942,68	2537600,17	297,35
6	6888381,29	2537018,59	177,05	6	6890222,61	2537700,46	125,24
7	6888547,77	2537078,87	14,15	7	6890340,49	2537742,77	1,57
8	6888544,93	2537092,73	179,10	8	6890339,58	2537744,04	3,35
9	6888376,53	2537031,75	269,12	9	6890336,61	2537742,50	13,02
10	6888123,49	2536940,13	250,40	10	6890330,85	2537754,18	120,02
11	6887888,05	2536854,89	225,57	11	6890217,89	2537713,64	28,53
12	6887675,96	2536778,09	248,25	12	6890191,03	2537704,02	5,69
13	6887442,54	2536693,58	167,95	13	6890193,01	2537698,69	30,66
14	6887284,62	2536636,40	14,00	14	6890164,49	2537687,45	6,02
: ЗУ 1(2)				: ЗУ 1(4)			
№п/п	X	Y	Длина, м	№п/п	X	Y	Длина, м
1	6888569,06	2537086,58	5,01	15	6890159,36	2537690,59	1,96
2	6888573,77	2537088,29	9,43	16	6890158,61	2537692,40	234,42
3	6888582,64	2537091,50	1,69	17	6889937,92	2537613,33	263,18
4	6888582,33	2537093,16	11,90	18	6889690,73	2537522,98	198,49
5	6888593,97	2537095,60	190,31	19	6889503,85	2537456,09	204,84
6	6888772,91	2537160,41	246,61	20	6889311,04	2537386,92	0,99
7	6888998,79	2537259,40	312,81	21	6889310,11	2537386,58	14,28
8	6889293,04	2537365,54	14,28				
9	6889290,92	2537379,66	316,08				
10	688993,60	2537272,41	246,62				
11	6888767,71	2537173,41	211,33				
12	6888569,01	2537101,45	1,63				
13	6888567,47	2537100,90	14,40				

Условные обозначения

-  - граница территории, в отношении которой осуществляется подготовка проекта планировки
-  - устанавливаемые красные линии
-  - характерные точки красных линий
-  - водоемы
-  - граница кадастрового квартала
-  - кадастровый номер участка
-  - существующие красные линии
-  - проектируемая ВЛ 110 кВ
-  - дорога

Согласовано  
Взам. инв. №  
Подп. и дата  
Инв. № подл.

307-2018.ППТ.04					
Проект планировки и межевания территории линейного объекта "Реконструкция ВЛ-110 кВ от Л-101, 102 на ПС 110/10 кВ "Марха"					
Изм.	Кол.уч.	Лист	№ док.	Подпись	Дата
ГИП	Круглов				01.19
Выполнил	Снеговской				01.19
Н.Контроль	Печёнкин				01.19
				Стадия	Лист
				ППТ	1
				ООО "ЮГТЕХНОИНЖИНИРИНГ" г. Ростов-на-Дону	