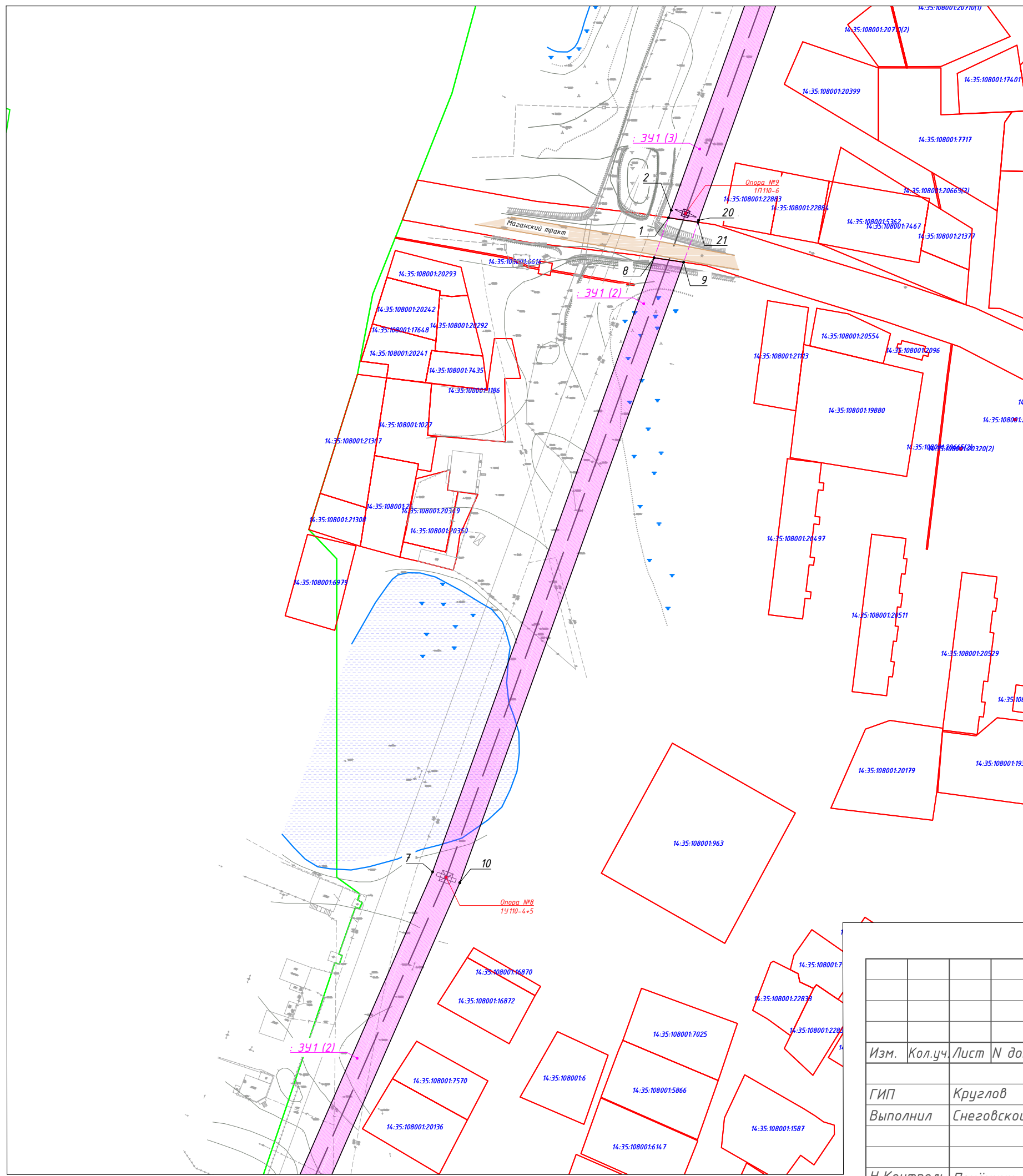


Согласовано









Взам. инв. №




Подп. и дата

Инв. № подл.



Условные обозначения

-  - граница территории, в отношении которой осуществляется подготовка проекта планировки
-  - устанавливаемые красные линии
-  - характерные точки красных линий
-  - водоемы
-  - граница кадастрового квартала
-  - существующие красные линии
-  - проектируемая ВЛ 110 кВ
-  - дорога

						307-2018.ППТ.04			
						Проект планировки и межевания территории линейного объекта "Реконструкция ВЛ-110 кВ от Л-101, 102 на ПС 110/10 кВ "Марха"			
Изм.	Кол.уч.	Лист	N док.	Подпись	Дата	Проект планировки территории. Основная часть	Стадия	Лист	Листов
							ППТ	1.3	
						Чертёж красных линий М 1:2000			
ГИП	Круглов				01.19	ООО "ЮГТЕХНОИНЖИНИРИНГ" г. Ростов-на-Дону			
Выполнил	Снеговской				01.19				
Н.Контроль	Печёнкин				01.19				