

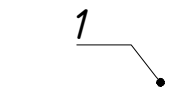








**Условные обозначения**

-  - граница территории, в отношении которой осуществляется подготовка проекта планировки
-  - устанавливаемые красные линии
-  - характерные точки красных линий
-  - водоемы
-  - граница кадастрового квартала
-  - кадастровый номер участка
-  - существующие красные линии
-  - проектируемая ВЛ 110 кВ
-  - дорога

Согласовано

Взам. инв. №  
Подп. и дата  
Инв. № подл.

					307-2018.ППТ.04					
					Проект планировки и межевания территории линейного объекта "Реконструкция ВЛ-110 кВ от Л-101, 102 на ПС 110/10 кВ "Марха"					
Изм.	Кол.уч.	Лист	N док.	Подпись	Дата	Проект планировки территории. Основная часть	Стадия	Лист	Листов	
							ППТ	1.5		
					Чертеж красных линий М1:2000			ООО "ЮГТЕХНОИНЖИНИРИНГ" г. Ростов-на-Дону		
					Н.Контроль Печёнкин					