









Условные обозначения

-  - граница территории, в отношении которой осуществляется подготовка проекта планировки
-  - устанавливаемые красные линии
-  - характерные точки красных линий
-  - водоемы
-  - граница кадастрового квартала
-  - существующие красные линии
-  - проектируемая ВЛ 110 кВ
-  - дорога

Согласовано		Взам. инв. №	Подп. и дата	Инв. № подл.

307-2018.ППТ.04									
Проект планировки и межевания территории линейного объекта "Реконструкция ВЛ-110 кВ от Л-101, 102 на ПС 110/10 кВ "Марха"									
Изм.	Кол.уч.	Лист	N док.	Подпись	Дата	Проект планировки территории. Основная часть	Стадия	Лист	Листов
							ППТ	1.6	
						Чертеж красных линий М1:2000	ООО "ЮГТЕХНОИНЖИНИРИНГ" г. Ростов-на-Дону		

ГИП	Круглов		01.19
Выполнил	Снеговской		01.19
Н.Контроль	Печёнкин		01.19